



КАРАР

20 июнь 2016г

№ 109

ПОСТАНОВЛЕНИЕ

20 июня 2016г

О разработке проекта планировки и проекта межевания территории в административных границах с. Миловка сельского поселения Миловский сельсовет муниципального района Уфимский район Республики Башкортостан

Рассмотрев обращение Куликова Андрея Сергеевича (вх. № 87 от 02.06.2016г.), в соответствии со ст. 45, 46 Градостроительного кодекса Российской Федерации,

ПОСТАНОВЛЯЮ:

1. Разрешить Куликову Андрею Сергеевичу разработку проекта планировки и проекта межевания территории, ориентировочной площадью 1,744 га расположенной в границах населенного пункта с. Миловка сельского поселения Миловский сельсовет муниципального района Уфимский район Республики Башкортостан. Границы и площадь проекта межевания определить проектом планировки.
2. Обязать заказчика:
 - 2.1. до начала проектирования выполнить в установленном порядке в необходимом объеме инженерно-геологические и инженерно-геодезические изыскания;
 - 2.2. предоставить на рассмотрение в отдел архитектуры и градостроительства администрации муниципального района Уфимский район Республики Башкортостан разработанные и согласованные в установленном порядке проект планировки и проект межевания территории в течение одного года со дня принятия настоящего постановления;
 - 2.3. представить необходимые материалы для проведения публичных слушаний по проекту планировки и проекту межевания, принять участие и обеспечить присутствие проектной организации на публичных слушаниях, по проекту планировки и проекту межевания линейного объекта, указанных в п.1 настоящего постановления, в установленном законодательством порядке;
 - 2.4. представить в отдел архитектуры и градостроительства администрации муниципального района Уфимский район Республики Башкортостан один экземпляр отчетов о выполненных инженерных изысканиях и документации по планировке территории (в том числе в электронном виде) в целях формирования информационной системы обеспечения градостроительной деятельности (ИСОГД).

3. Предупредить заказчика:

3.1. проектирование и строительство конкретных объектов производится в соответствии с Правилами землепользования и застройки сельского поселения Миловский сельсовет муниципального района Уфимский район Республики Башкортостан после разработки и утверждения проекта межевания территории в установленном порядке;

3.2. в случае невыполнения пунктов 2.2., 2.3., настоящее постановление утрачивает силу.

4. Опубликовать данное постановление в газете «Уфимские Нивы» и разместить на официальном сайте сельского поселения Миловский сельсовет муниципального района Уфимский район Республики Башкортостан в сети «Интернет» <http://www.milovka-sp.ru>

5. Контроль за исполнением настоящего постановления оставляю за собой.

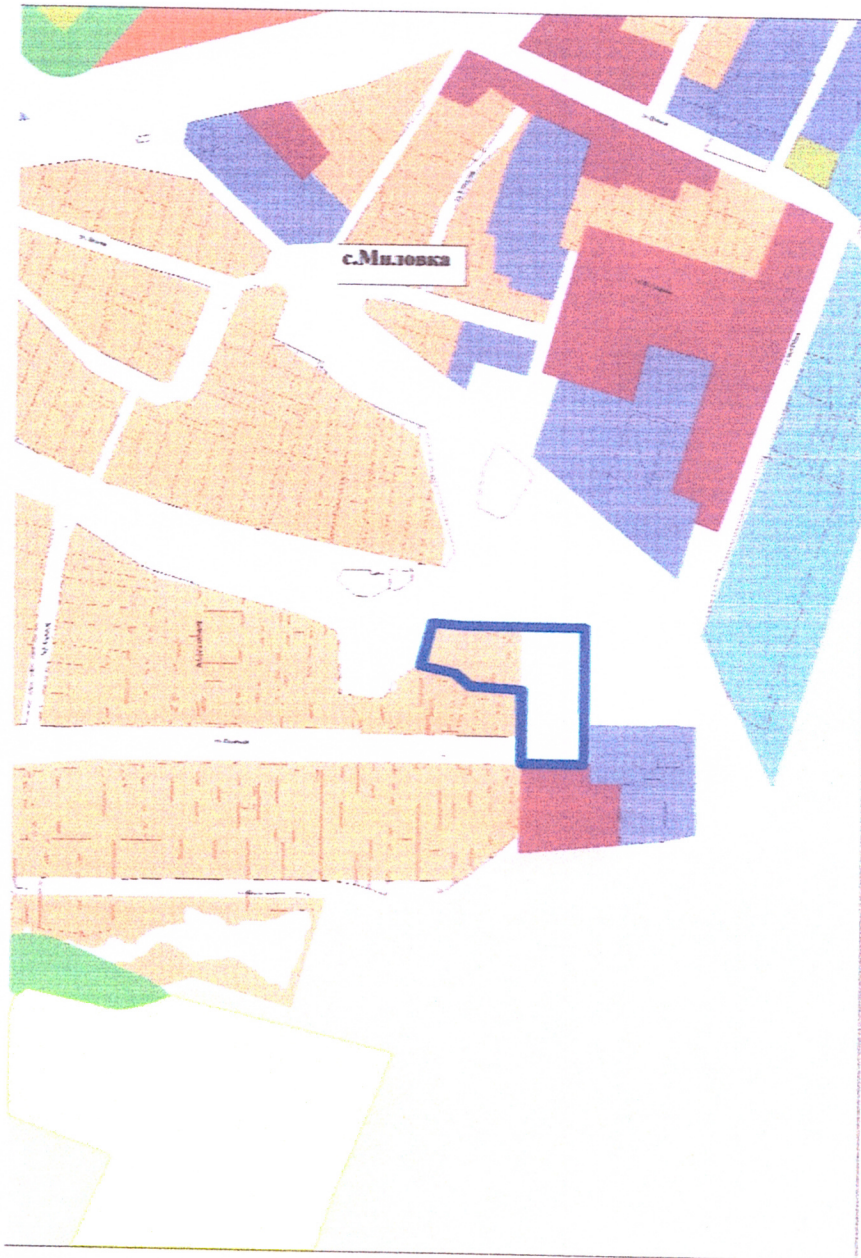
Глава сельского поселения





Handwritten signature in purple ink.

М.М. Шабиев

Обзорная схема размещения объекта



 - зона Ж-1

 - проектируемый объект

Отдел архитектуры и градостроительства Администрации МР Уфимский район РБ МБУ «Управление землеустройства, архитектуры и строительства МР Уфимский район РБ»	Приложение к постановлению главы сельского поселения Миловский сельсовет Уфимский район РБ № _____			Заказчик: Куликов А.С.		
	Должность	И.о. гл. архитектора	И.о. архитектора	Фамилия	Масштаб	Прозв.
	И.о. гл. архитектора	Нач. отдела	Исполнитель	А.А. Гришин	Лист	1
				Т.А. Корокозова	Листов	1
			Я.В. Аморова			