



КАРАР

03 февраль 2022 й

№ 22

ПОСТАНОВЛЕНИЕ

03 февраль 2022 г.

О разработке «Корректировки проекта планировки и проекта межевания территории в границах земельного участка с кадастровым номером 02:47:100901:97 в с.Миловка сельского поселения Миловский сельсовет муниципального района Уфимский район Республики Башкортостан»

Рассмотрев обращение ООО «СтройЗемРесурс» (вх. № 59 от 24.01.2022г.), в соответствии со ст. 45, 46 Градостроительного кодекса Российской Федерации, администрация сельского поселения Миловский сельсовет муниципального района Уфимский район Республики Башкортостан **п о с т а н о в л я е т**:

1. Разрешить ООО «СтройЗемРесурс» разработку «Корректировки проекта планировки и проекта межевания территории в границах земельного участка с кадастровым номером 02:47:100901:97 в с.Миловка сельского поселения Миловский сельсовет муниципального района Уфимский район Республики Башкортостан», земель населенных пунктов, ориентировочной площадью 47,29 га. Границы и площадь проекта межевания определить проектом планировки.

2. Обязать заказчика:

2.1. получить в управлении архитектуры и градостроительной деятельности администрации муниципального района Уфимский район Республики Башкортостан градостроительное задание на разработку документации по планировке и межеванию территории;

2.1.1. в соответствии с Постановлением правительства РФ от 13.04.2020 №279 «Об информационном обеспечении градостроительной деятельности» получить в управлении архитектуры и градостроительной деятельности Администрации муниципального района Уфимский район Республики Башкортостан структуру слоев информационной системы обеспечения градостроительной деятельности (ИСОГД).

2.2. до начала проектирования выполнить в установленном порядке в полном объеме инженерные изыскания с созданием топографической основы;

2.3. предоставить на рассмотрение в управление архитектуры и градостроительной деятельности администрации муниципального района Уфимский район Республики Башкортостан разработанные и согласованные в установленном порядке проект планировки и проект межевания в течение одного года со дня принятия настоящего постановления;

2.4. представить в Управление архитектуры и градостроительной деятельности администрации муниципального района Уфимский район

Республики Башкортостан один экземпляр отчетов о выполненных инженерных изысканиях и документации по планировке территории (в том числе в электронном виде) в целях формирования информационной системы обеспечения градостроительной деятельности (ИСОГД).

В соответствии с пунктами 25, 27, 28 Постановления правительства РФ от 13.04.2020 №279 «Об информационном обеспечении градостроительной деятельности»:

Текстовые сведения, документы, материалы для размещения в информационной системе предоставить в формате PDF (либо в форматах DOC, DOCX, TXT, RTF, XLS, XLSX, ODF, XML);

Растровую модель предоставить в формате JPEG (либо в форматах TIFF, IDF или PDF) вместе с файлом о географической информации в форматах MID/MIF, TAB, SHP, SXF, QGS;

Векторную модель предоставить в формате IDF (либо в форматах XML, GML, MID/MIF, TAB, SHP, QGS, SXF) вместе с файлами описания RSC.

3. Предупредить заказчика:

3.1. проектирование и строительство конкретных объектов производится в соответствии с Правилами землепользования и застройки сельского поселения Миловский сельсовет муниципального района Уфимский район Республики Башкортостан после разработки и утверждения проекта межевания территории в установленном порядке;

3.2. в случае невыполнения пунктов 2.1., 2.1.1., 2.2., 2.3., 2.4., 2.5 настоящего постановления утрачивает силу.

4. Опубликовать данное постановление в газете «Уфимские Нивы» и разместить на официальном сайте администрации сельского поселения Миловский сельсовет муниципального района Уфимский район Республики Башкортостан в сети «Интернет».

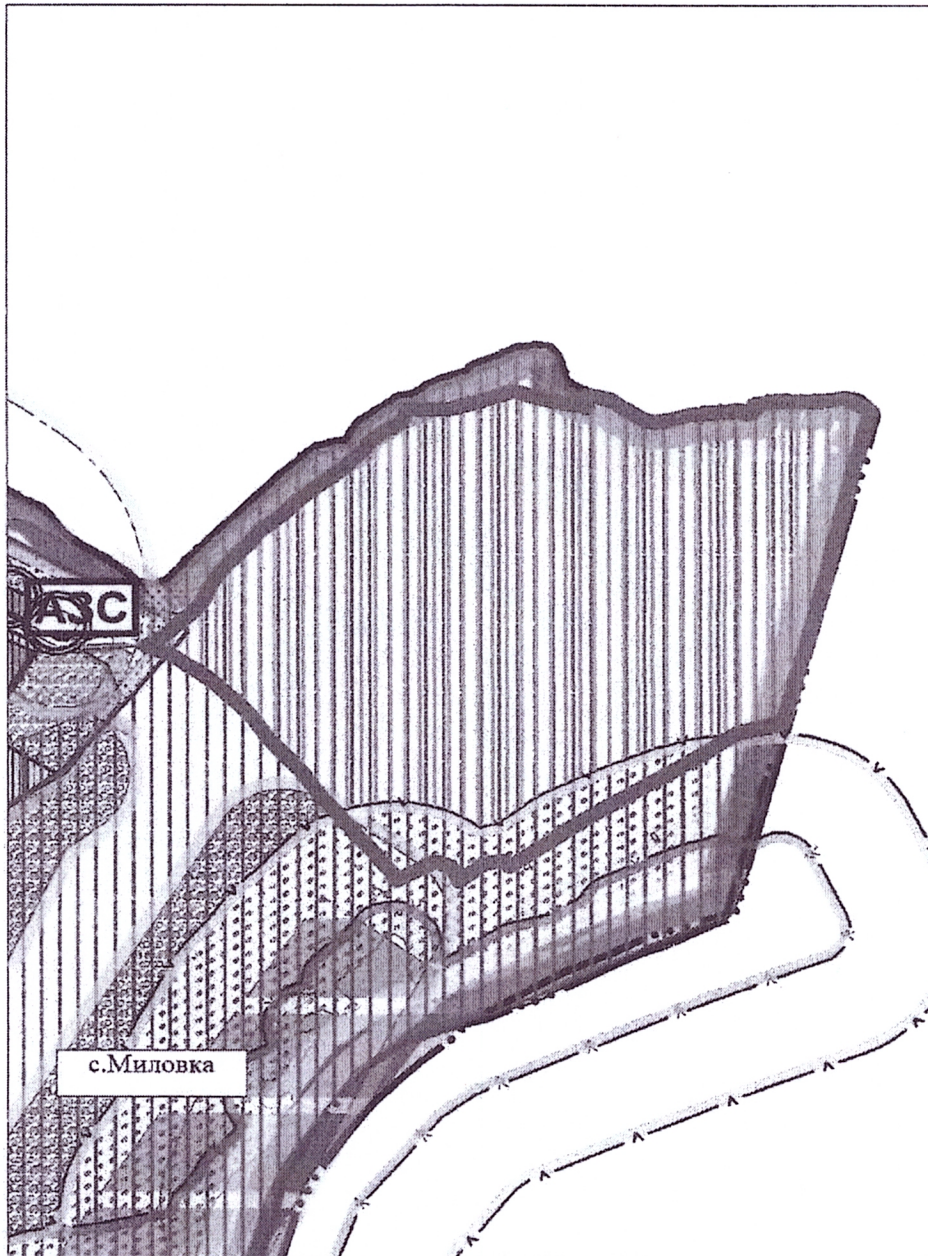
5. Контроль за исполнением настоящего постановления оставляю за собой.

Глава сельского поселения







М.М. Шабиев

СХЕМА РАЗМЕЩЕНИЯ ОБЪЕКТА



————— -Границы проектирования

Управление архитектуры и градостроительной деятельности Администрация МР Уфимский район РБ МАУ «Управление землеустройства, архитектуры и строительства МР Уфимский район РБ»	Приложение к постановлению главы сельского поселения Миловский сельсовет МР Уфимский район РБ № _____ от _____ 2022г				ООО «СтройЗемРесурс»	
	Должность	Подпись	Дата	Фамилия		
	И.о. начальника управления архитектуры и градостроительной деятельности – главного архитектора МР Уфимский район РБ	 	03.02.22	Р.М. Магафуров	Масштаб	Прозв.
	Заместитель начальника отдела	 	03.02.22	В.И. Низамова	Лист	1
				Листов	1	